



# 甲府盆地で観察した地震雲と思われる雲



掲載した画像の中には地震雲ではないものも混じっているかもしれません。そのときはご指摘ください。

撮影日： 4/15 6/5 17

上の撮影日をクリックすると、その日の画像にジャンプします。

**前兆現象 1519」と大地の雲映 地震は雲 霞の形や色で、予知できる」の復刊にご協力をお願いします。**

復刊に協力していただける方は、下の書名をクリックして投票下さい。  
100票集まると復刊ドットコムで復刊交渉をしてもらえるそうです。


絶版・品切れ本を投票により復刊!  


<p><b>前兆現象 1519</b></p> <p>2003/9/30に 100票になり、復刊交渉予定リストに入りました。ご協力ありがとうございます。 10/5現在 123票</p>	<p><b>大地の雲映 地震は雲 霞の形や色で、予知できる</b></p> <p>6/28現在 26票 復刊交渉まであと74票です。</p>
--	--

**大地の雲映 地震は雲 霞の形や色で予知できる」への投票もよろしくお 願いします。**

**観測日 : 2004年 4月 15日**

[ 観測地 : 山梨県東八代郡境川村 ]



1 10:50 西南西

今日は朝から飛行機雲の滞留時間が長く、1時間近く滞留しており幅もかなり広がっていたため 1本だけだと帯雲と勘違いする可能性もありました。  
甲府盆地南部は羽田から西に向かう航空路になっているので右の画像のように放射状雲ような状態になっていました。  
気になるのは、矢印で示した斜め上に立ち上る雲です。  
17時頃 太陽と同高度の左側に彩雲がでていました。

[このページのトップ](#)

**観測日 : 2004年 6月 5日**

[ 観測地 : 山梨県南アルプス市 (櫛形地区) ]



1 14:25 南東



2 18:42 南東 - 南南西

昨日、今日と晴天でしたが今日の方が地気が弱く富士山もきれいに見えました。  
18時過ぎ富士山の写真を撮ろうと外にでてところ上の画像のように遠州灘方面からの細い帯雲がでていました。前兆掲示板に14時の三つ峠から富士山を写したライブカメラ画像の断層雲についての投稿があり、これとも比較するとこの雲はほとんど動いていないようです。

[このページのトップ](#)

観測日 :2004年 6月 17日



1 18:34 北西




2 18:42 北西

観測地：  
 画像 1 ;山梨県中巨摩郡玉穂町  
 画像 1 ;山梨県中巨摩郡玉穂町画像 2 ;山梨県  
 中巨摩郡田富町  
 画像3,4 ;山梨県南アルプス市



3 18:53 北西 - 北



4 18:54 北北西

今日は晴れてはいましたが地気が強く周りの山々がかすんでいました。  
 18時半過ぎ 日が沈んでいくに従って北西～北の雲の漣状や細かい泡状の模様がはっきり見えてきました。

能登半島～佐渡の日本海、飛騨～新潟南部 M3程度？

[このページのトップ](#)