



甲府盆地で観察した地震雲と思われる雲


掲載した画像の中には地震雲ではないものも混じっているかもしれません。そのときはご指摘ください。

撮影日： 5/7 8 16 19 24 6/12 30

上の撮影日をクリックすると、その日の画像にジャンプします。

前兆現象 1519」と大地の雲映 地震は雲 霞の形や色で、予知できる」の復刊にご協力をお願いします。

復刊に協力していただける方は、下の書名をクリックして投票下さい。
100票集まると復刊ドットコムで復刊交渉をしてもらえそうです。


復刊ドットコム

前兆現象 1519

2003/9/30に **100票**になり、復刊交渉予定リストHに入りました。ご協力ありがとうございます。

2005/8/30現在 **129票**

[大地の雲映 地震は雲 霞の形や色で、予知できる](#)

2005/8/7現在 **30票**
復刊交渉まであと70票です。

大地の雲映 地震は雲・霞の形や色で予知できる」への投票もよろしくお願いします。

観測日：2005年5月7日

[観測地：山梨県甲府市小瀬]




1 12:27 南

今日は地気はあまり強くありませんでした。昼過ぎ、右の画像のようなちょっと気になる雲を見ました。(概ね南北方向)

[このページのトップ](#)

観測日：2005年5月8日

[観測地：山梨県南アルプス市(櫛形地区)]



1 10:24 東 - 南 - 南南西

今日も地気はあまり強くない一日でした。朝から飛行機雲の滞留時間が長く多数の飛行機雲が残っていましたがあまり太くはなっていません。飛行機雲の方向は概ね東西です。画像1のAの雲は輪郭はシャープではありませんが南北方向の帯雲です。昨日に続き今日も南北方向の雲が出ていました。画像2は、画像1のAの雲です。



2 10:24 南

[このページのトップ](#)

観測日 :2005年5月16日
 [観測地 :山梨県笛吹市境川町]



1 18:22 南西



2 12:27 西南西

昨夜から風が強くなり周りの山がはっきり見えました。富士山も久しぶりにきれいに見えていました。

夕方、上の画像のような帯状の雲(概ね東西方向)を見ました。この雲に沿って飛行機雲も出ましたが滞留時間も短く(1~2分程度)細い物でした。

18:30頃 北西に薄い漣状雲を見つけましたが運転中の為撮影できませんでした。

[このページのトップ](#)

観測日 :2005年5月19日
 [観測地 :山梨県南アルプス市]



1 06:54 東 - 南 - 南南西




2 18:47 西南西 - 西 - 北北東

7時半頃から北東 - 東側に小錦シワ腹状の雲が出ていましたが、出張で移動中の為撮影できませんでした。山梨東部の弱い地震(震度1~2)を予測していましたが、10:14の千葉東方沖の直前前兆に関連していたかもしれません。

画像 2 の断層状の雲は15時頃から出ていましたが夕焼けではっきりと形がわかりました。方向は概ね南西 - 北東です。

[このページのトップ](#)

観測日 :2005年 5月 24日
[観測地 :山梨県笛吹市境川町]



1 13:02 西



2 13:02 東

[このページのトップ](#)

観測日 :2005年 6月 12日
[観測地 :山梨県南アルプス市 (楡形地区)]




1 08:29 南東 - 南 - 南西



1' A部分拡大



2 08:29 北西 - 北 - 北北東



3 11:15 北北西 - 北 - 北東

[このページのトップ](#)

観測日 :2005年 6月 30日

[観測地 :山梨県笛吹市境川町]



1 18:36 西 - 北西

午前中は雨が降っていましたが、午後から晴れてきました。
日没前に西から北西にかけ画像 1 の様な漣状雲が出ていました。この波模様と直角の方向は、
若狭湾 - 相模湾を結ぶ線となります。



2 18:36 西
(画像 1 の西側の拡大)

[このページのトップ](#)